













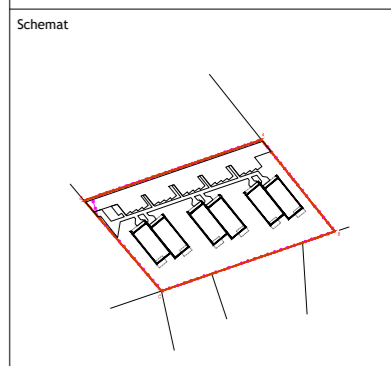
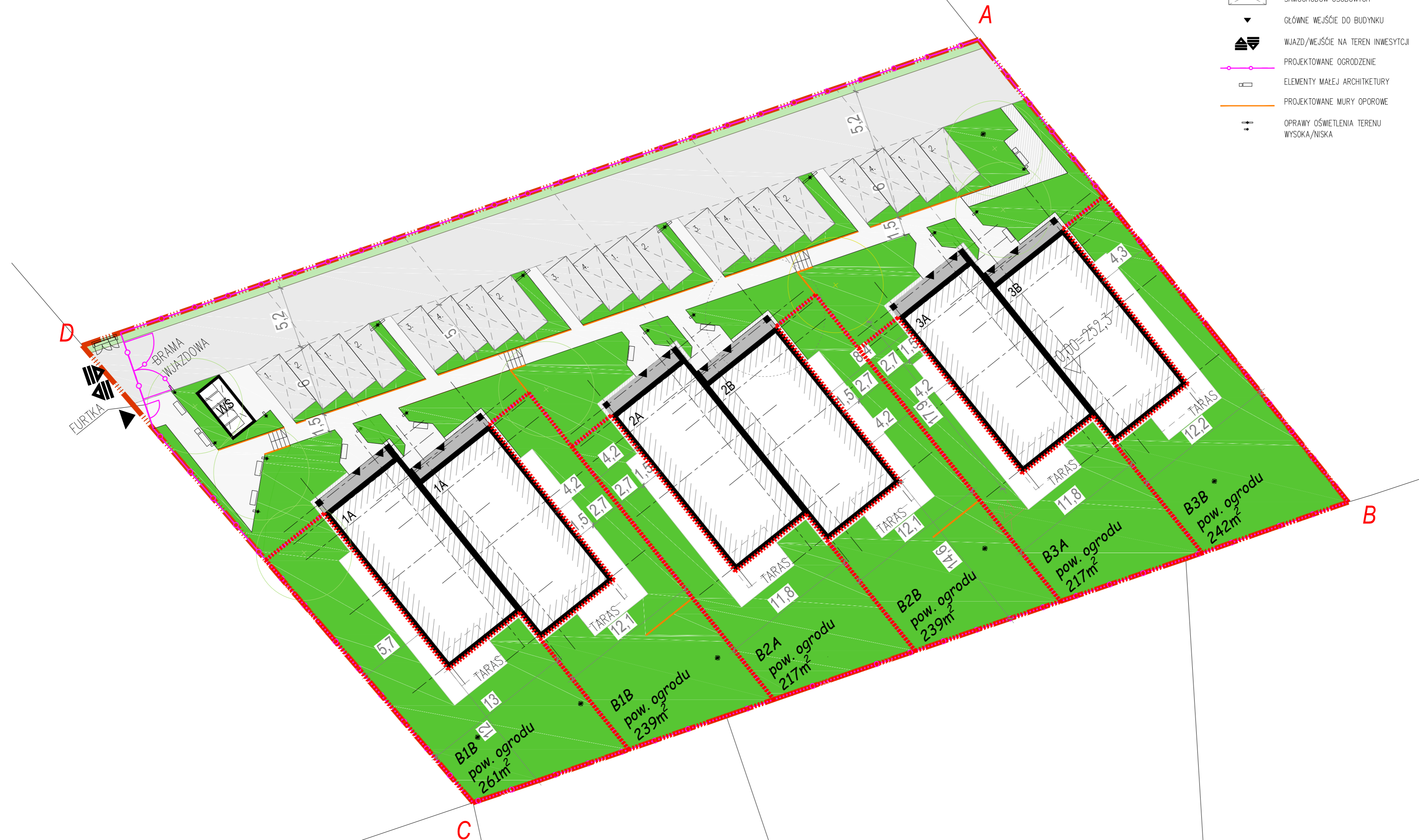


LEGENDA:

-  ABCD GRANICA TERENU OPRACOWANIA
-  1A PROJEKTOWANE BUDYNKI MIESZKALNE JEDNORODZINNE
-  WS WIATA ŚMIETNIKOWA
-  PROJEKTOWANA POW. BIOLOGICZNE CZYNNA
-  PROJEKTOWANE CIĄGI PIESZE
-  PROJEKTOWANE DRÓGI WEWNĘTRZNE
-  POWERZCHNIA MINERALNA
-  PROJEKTOWANE MIEJSCA PARKINGOWE DLA SAMOCHODÓW OSOBOWYCH
-  GŁÓWNE WEJŚCIE DO BUDYNKU
-  WJAZD/WEJŚCIE NA TEREN INWESTYCJI
-  PROJEKTOWANE OGRODZENIE
-  ELEMENTY MAŁEJ ARCHITETURY
-  PROJEKTOWANE MURY OPOROWE
-  OPRAWY OŚWIETLENIA TERENU WYSOKA/NISKA

Wszystkie prawa autorskie dotyczące tego rysunku są własnością pracowni architektonicznej MGWO Architekt Sp. z o.o. Niniejszy rysunek jest wydany pod warunkiem iż nie będzie kopiowany, ani udostępniany bez zgody MGWO Architekt Sp. z o.o. Nie należy odmierzać wymiarów z rysunku ani też używać go jako szablonu. Przed przystąpieniem do prac budowlanych wszystkie wymiary należy sprawdzić w naturze. W przypadku stwierdzenia niezgodności należy zwrócić się do projektanta. W przypadku rozbieżności wymiarów pomiędzy rysunkami detali i całości projektowanego elementu podążać wymiarowania są rysunki detali. Rysunki należy rozpatrywać z uwzględnieniem pełnobraźowego projektu wykonawczego



nazwa obiektu budowlanego
Budowa 6 budynków mieszkalnych jednorodzinnych w zabudowie bliźniaczej z zagospodarowaniem terenu

Tytuł rysunku:
PROJEKT ZAGOSPODAROWANIA TERENU

Faza: 02 Projekt budowlany
Element projektu budowlanego

branża: Architektura
Rewizja: 00 Skala: ---

Numer arkusza: 039-C-A-00-PZT2 Numer rysunku: PZT.01